

PANTANAL REINO DAS ÁGUAS

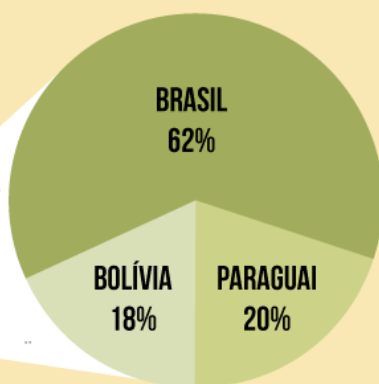
O WWF-Brasil atua no Pantanal e a estratégia de conservação é, ainda, compartilhada com o WWF da Bolívia e do Paraguai. O trabalho consiste na realização de ações de conservação dos ecossistemas aquáticos, na recuperação e conservação de rios e nascentes no desenvolvimento de cadeias produtivas sustentáveis, no planejamento territorial e na conscientização de hábitos responsáveis de consumo. No infográfico saiba porque o Pantanal é importante, as ameaças que pairam sobre a região e as alternativas para protegê-lo.



Localizado **no coração da América do Sul**

Área de total **170.500,92 km²**

No Brasil, o Pantanal abrange o MT e o MS e é do tamanho do **tamanho de 4 países** juntos: Bélgica, Holanda, Portugal e Suíça



Também conhecido como “reino das águas”, o bioma é a maior **área úmida** continental do planeta

Patrimônio Nacional pela Constituição Federal e **Patrimônio da Humanidade e Reserva da Biosfera** pelas Nações Unidas (ONU)



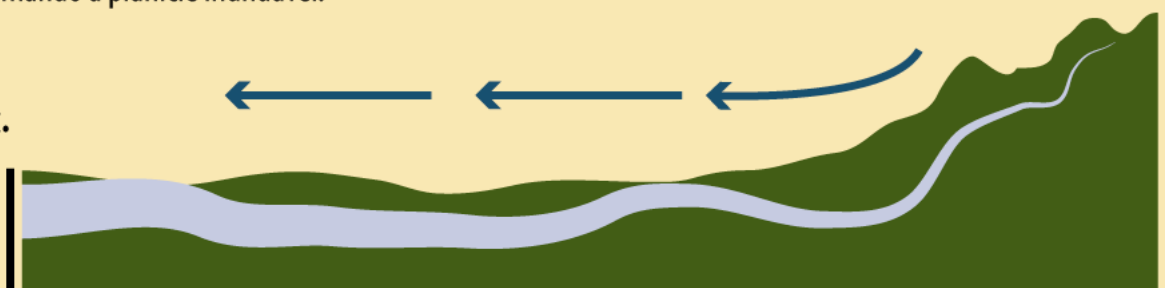
PANTANAL REINO DAS ÁGUAS

O Pantanal é a região central da **Bacia do Alto Paraguai (BAP)** que é influenciada por rios que drenam da região mais alta (planalto), onde predomina o bioma Cerrado. A água que nasce nessas partes corre para baixo, formando a planície inundável.

Planalto
alt. máx.

Planície
alt. máx.

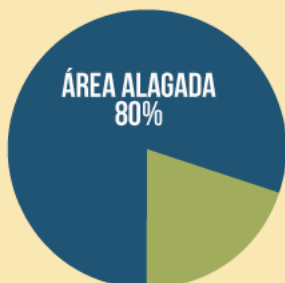
de 80m
a 150m



1000m
aprox.

Formam-se lagoas, baías, pântanos e brejos, que permanecem ligados através dos cursos dos rios

Na época da cheia, **80% do Pantanal é alagado**



Enchentes se concentram em **dezembro e janeiro**



Nessa época são **180 milhões de litros** despejados por dia nos rios pantaneiros



O Pantanal cumpre diversas funções



Conservação da **biodiversidade**



Conservação do **solo**



Estabilização do **clima**



Fornecimento de **água**

4,7 mil espécies de animais e plantas vivem no Pantanal, dentre elas, várias espécies ameaçadas de extinção



! Tamanduá-bandeira



! Tatu-canastra



! Arara-azul

